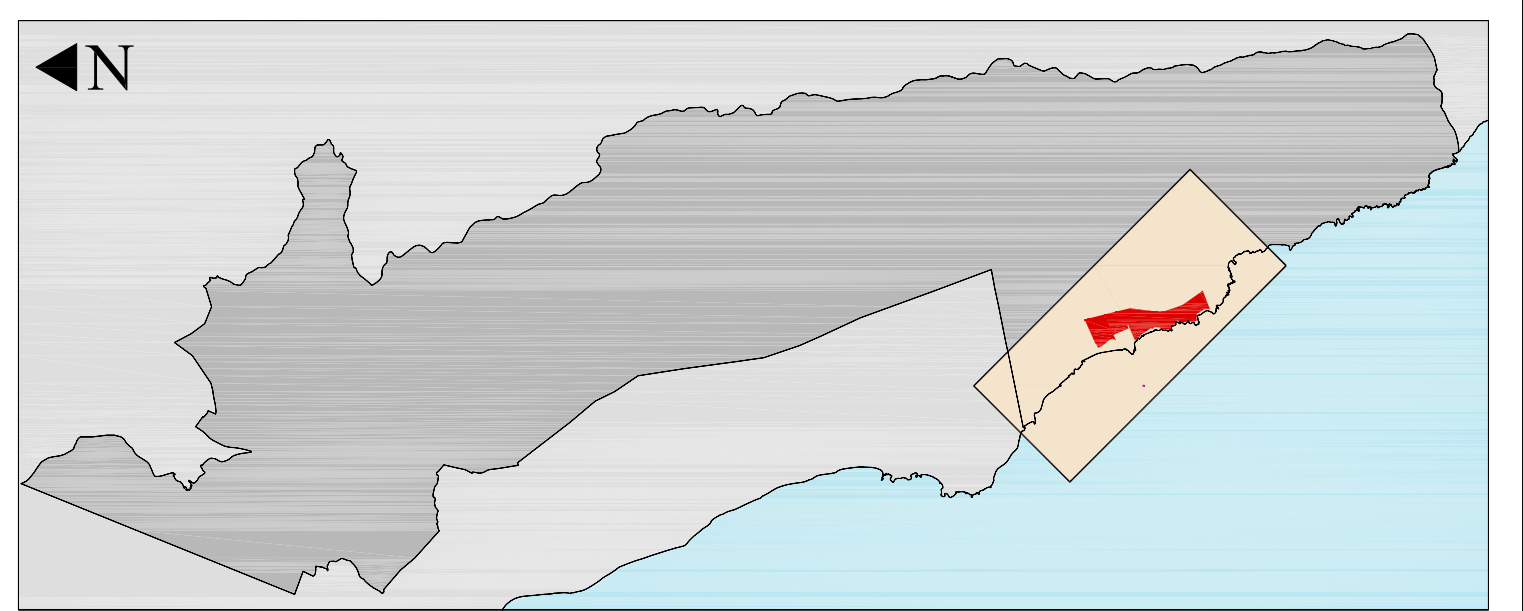
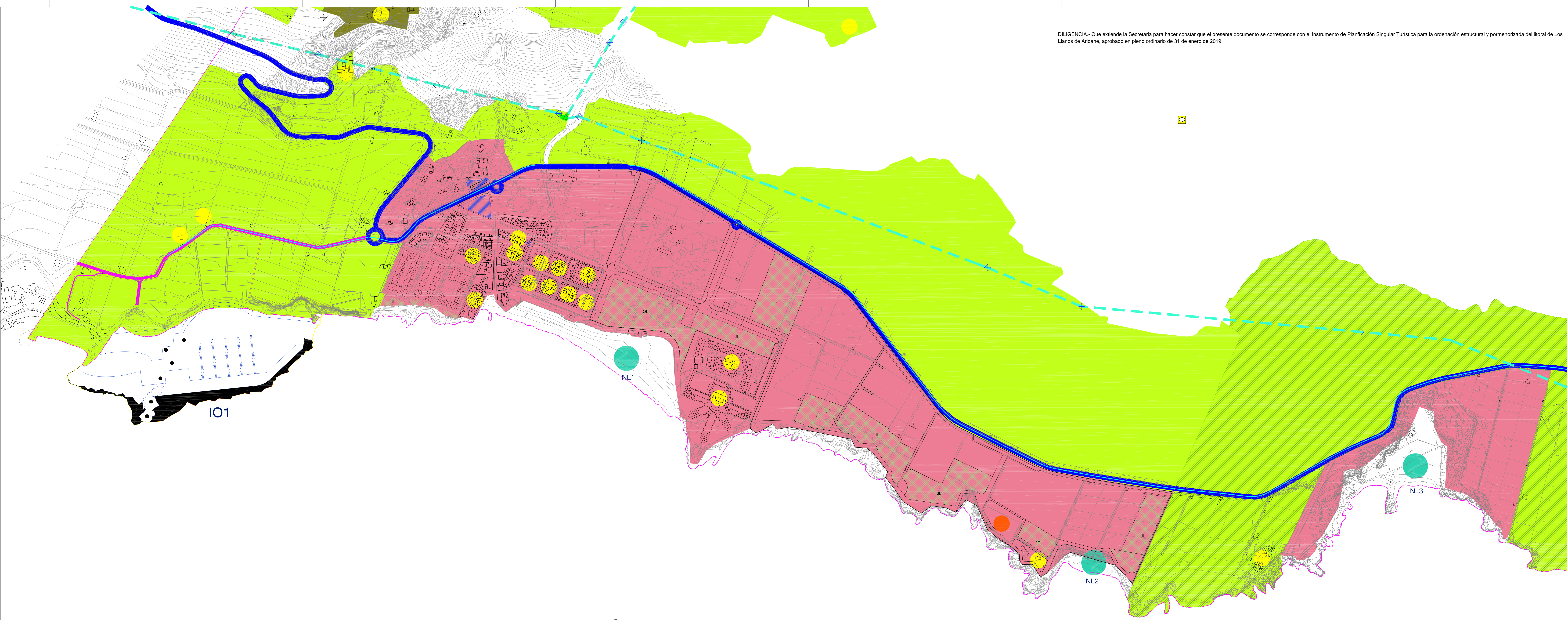


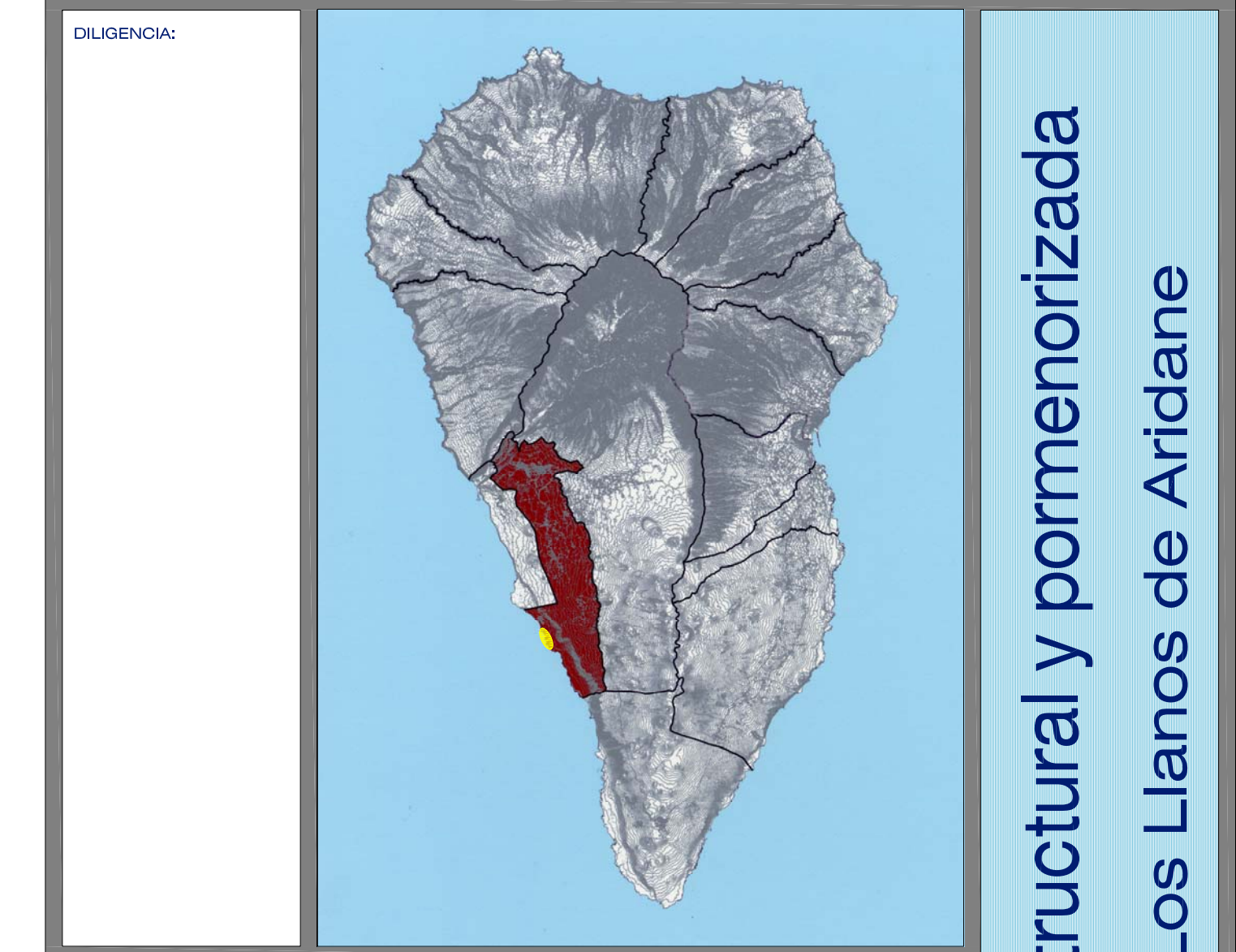
DILIGENCIA - Que extiende la Secretaría para hacer constar que el presente documento se corresponde con el Instrumento de Planificación Singular Turística para la ordenación estructural y pormenorizada del litoral de Los Llanos de Aridane, aprobado en pleno ordinario de 31 de enero de 2019.



MODELO PLANIFICADO

SISTEMA TERRITORIAL

-----	Límite Municipal
□	Definición del área de actuación
SISTEMA URBANO	
■	Núcleos urbanos y urbanizables: Puerto de Nao, Charco Verde
SISTEMA RURAL Y NATURAL	
■	Asentamientos rurales y agrícolas
■	Espacio productivo intensivo de cotas bajas
■	Espacio productivo intensivo de cotas bajas - espacio natural
■	Territorio de naturaleza o bajo productividad agrícola
SISTEMA DE INFRAESTRUCTURAS Y SERVICIOS	
SISTEMA GENERAL DE ESPACIOS LIBRES	
■	Reserva de espacio urbano
■	Reserva de espacio rural
SISTEMA GENERAL VIAL	
■	Red de nivel intermedio
■	Red vial agrícola local
■	Otras dotaciones y equipamientos
■	Red de agua
■	Abastecimiento
■	Sistema hidráulico
■	Red de energía
■	Sistema energético
ACTIVIDAD AGRARIA Y DESARROLLO RURAL	
PRODUCCIÓN AGROPECUARIO	
■	Actividad agrícola y ganadera
ACTIVIDAD TURÍSTICA	
■	Instalaciones turísticas
■	Equipamiento estructural: PARQUE MARÍTIMO



ARQUITECTO DIRECTOR
Felix Rodriguez de la Cruz

MUNICIPIO DE LOS LLANOS DE ARIDANE
ISLA DE LA PALMA

INSTRUMENTO DE PLANIFICACIÓN SINGULAR TURÍSTICA
IPST litoral

plano de ordenación pormenorizada

MODELO DEL SISTEMA TERRITORIAL
Territorio y actividades productivas

sep 2018 **d.3** **1:2.500**

evaluación ambiental estratégica simplificada
Ley 2/2013

ordenación estructural y pormenorizada
Litoral de Los Llanos de Aridane