






-  Delimitación del área de actuación
-  Parcela menor de 0,5 ha.
-  Parcela entre 0,5 y 1,0 ha.
-  Parcela mayor de 1,0 ha.

DILIGENCIA:		ordenación estructural y pormenorizada Litoral de Los Llanos de Aridane
 ARQUITECTO DIRECTOR Félix Rodríguez de la Cruz	 MUNICIPIO DE LOS LLANOS DE ARIDANE ISLA DE LA PALMA INSTRUMENTO DE PLANIFICACIÓN SINGULAR TURÍSTICA IPST litoral	
 CABILDO LA PALMA	plano de información territorial SISTEMA TERRITORIAL PARCELARIO CATASTRAL	evaluación ambiental estratégica simplificada <small>ley 2/2013</small>
sep 2020	i.3	1 : 1.000