


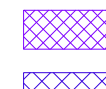

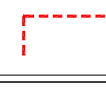







| | |
|-----------------------------------------------------------------------------------|----------------------------------------------------------|
|  | LÍMITE DEL SUELO URBANO: núcleo de Puerto de Naos |
|  | SUELO URBANIZABLE ORDENADO TURÍSTICO: Sectores |
|  | LÍMITE DE UNIDADES DE ACTUACIÓN |
|  | USO TURÍSTICO EN TIPOLOGÍA ABIERTA EN BLOQUE TB |
|  | USO TERCARIO COMERCIAL EN TIPOLOGÍA ABIERTA EN BLOQUE CB |
|  | SISTEMA GENERAL DE SANEAMIENTO |
|  | ESPACIOS LIBRES: parques, plazas y jardines |
|  | Línea límite de edificación LP-213 |

Deslindes y Servidumbres vigentes en el litoral municipal
Ley 22/1988, de 28 de Julio, de Costas

-  LÍMITE SERVIDUMBRE DE PROTECCIÓN
-  LÍNEA DESLINDE D.P.M.T.
-  LÍNEA INTERIOR DE LA RIBERA DEL MAR

DILIGENCIA:



ARQUITECTO DIRECTOR
Félix Rodríguez de la Cruz



MUNICIPIO DE LOS LLANOS DE ARIDANE
ISLA DE LA PALMA
INSTRUMENTO DE PLANIFICACIÓN SINGULAR TURÍSTICA
IPST litoral



plano de ordenación pormenorizada
SISTEMA PLANIFICADO
USOS Y TIPOLOGÍAS

sep 2020 P.2 1 : 1.000

evaluación ambiental
estratégica
simplificada
ley 2/2019



ordenación estructural y pormenorizada

Litoral de Los Llanos de Aridane