





Delimitación del área de actuación

SUELOS

- I-ASTROSOLES (Sorribas)
- VIII-FLUVISOLES (Suelos de aporte aluvial/coluvial)
- XVIII-AFLORAMIENTOS ROCOSOS
- XX-AFLORAMIENTOS ROCOSOS Y LEPTOSOLES LÍTICOS (Rocas y litosoles)
- XXI-AFLORAMIENTOS ROCOSOS Y FLUVISOLES (Rocas y suelos de aporte aluvial/coluvial)

<p>DILIGENCIA:</p>		<p>ordenación estructural y pormenorizada Litoral de Los Llanos de Aridane</p>
<p>ARQUITECTO DIRECTOR Félix Rodríguez de la Cruz</p> 	 <p>MUNICIPIO DE LOS LLANOS DE ARIDANE ISLA DE LA PALMA</p> <p>INSTRUMENTO DE PLANIFICACIÓN SINGULAR TURÍSTICA IPST litoral</p>	
	<p>plano de inventario ambiental SISTEMA NATURAL Y AMBIENTAL Suelos</p>	<p>evaluación ambiental estratégica simplificada Ley 2/2013</p>
<p>sep 2020</p>	<p>a.3</p>	<p>1 : 1.000</p>