




 Delimitación del área de actuación

PISOS BIOCLIMÁTICOS	
	Inframediterráneo Desértico Árido
	Inframediterráneo Xérico Semiárido inferior

		ordenación estructural y pormenorizada Litoral de Los Llanos de Aridane
DILIGENCIA: 	 MUNICIPIO DE LOS LLANOS DE ARIDANE ISLA DE LA PALMA INSTRUMENTO DE PLANIFICACIÓN SINGULAR TURÍSTICA IPST litoral	
	plano de inventario ambiental SISTEMA NATURAL Y AMBIENTAL Bioclimatología	evaluación ambiental estratégica simplificada Ley 2/2013
sep 2020	a.1	1 : 1.000